

Hartplatz-Runde 125

Start & Ziel: Mittellinie Faustballfeld

Länge: 125 m / 8 Runden entsprechen 1 km

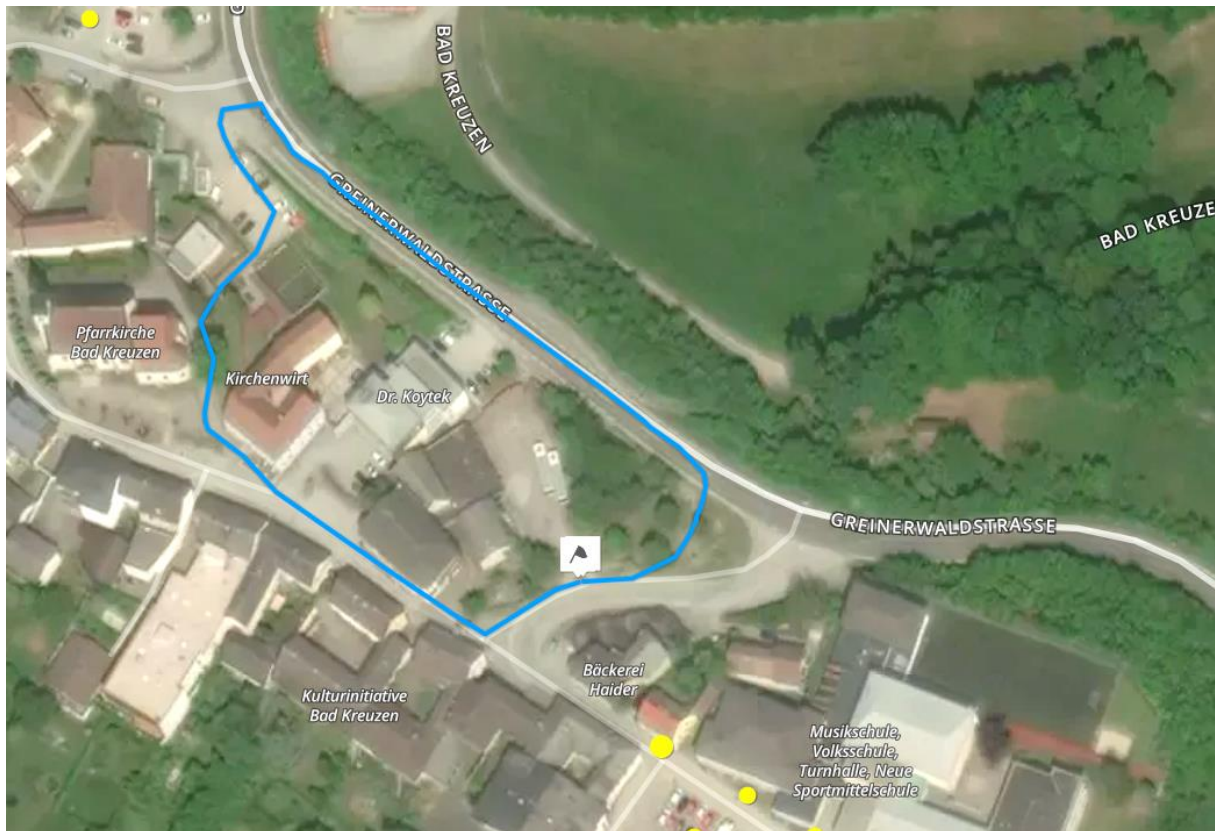
Wegbeschreibung:

- ✓ Start bei der Mittellinie vom Faustballfeld
- ✓ gelaufen wird gegen den Uhrzeigersinn
- ✓ **Wichtig:** kein Abschneiden an den Ecken des Feldes
- ✓ „hinter“ den Toren vorbeilaufen
- ✓ auf der Laufbahn-Seite muss auf der Laufbahn gelaufen werden



Bad Kreuzner Ortsrunde 400

- Start & Ziel:** zum Beispiel bei der Zufahrt zur Firma Kastner
- Länge:** 400 m / 5 Runden entsprechen 2 km
- Wegbeschreibung:**
- ✓ zum Beispiel bei der Zufahrt zur Firma Kastner
 - ✓ von dort bis zum KIWI (ACHTUNG: Straßenverkehr)
 - ✓ zwischen KIWI und Kirche durchlaufen
 - ✓ weiter den Gehweg entlang zurück zum Start



Weg zum Curpark 700

Start: Haupteingang Sportmittelschule Bad Kreuzen

Ziel: Informationstafel im Curpark

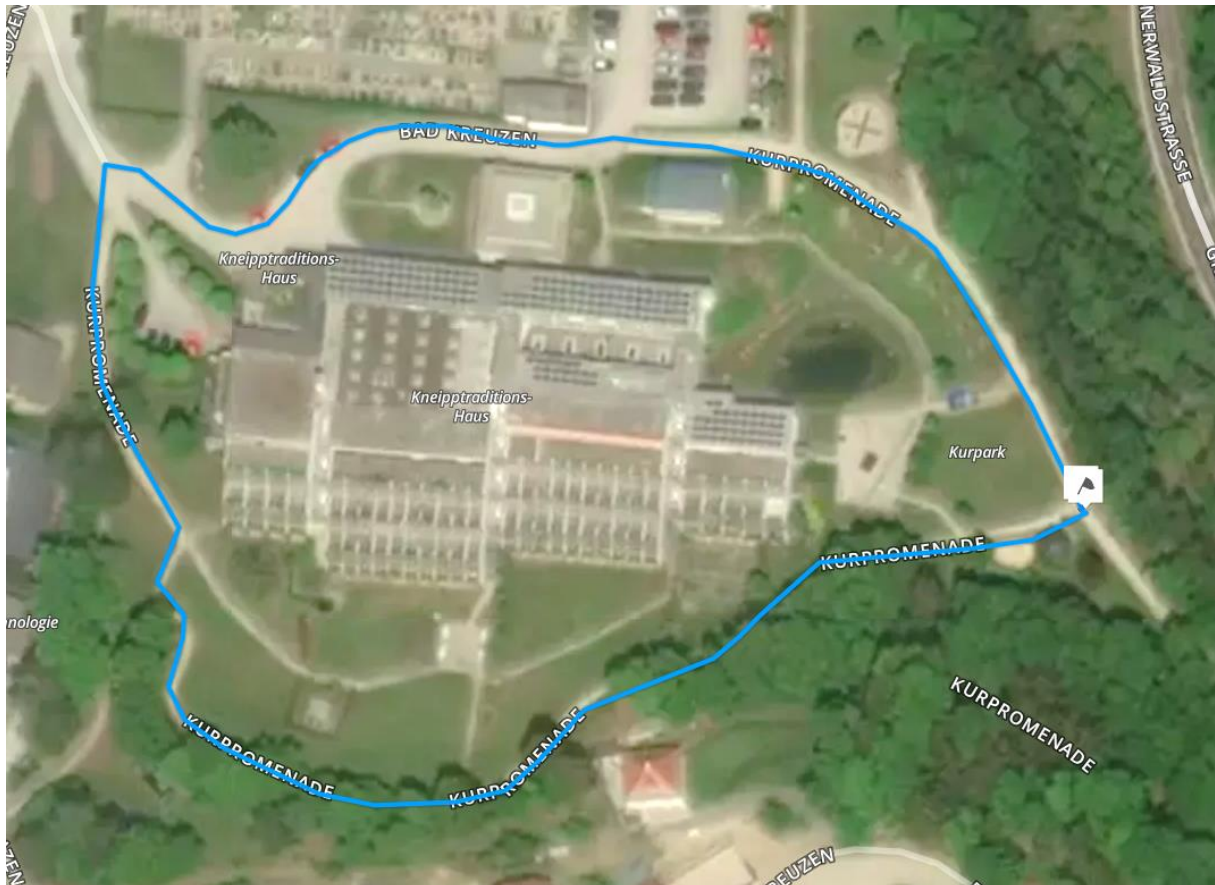
Länge: 700 m

- Wegbeschreibung:**
- ✓ vom Haupteingang der Sportmittelschule der Hauptstraße durch Bad Kreuzen folgen
 - ✓ zwischen KIWI und Kirche Richtung Curhaus abbiegen
 - ✓ die Straße beim Zebrastreifen (Kindergarten) überqueren
 - ✓ weiter über den Fitweg Richtung Infotafel im Curpark (leicht steigend)



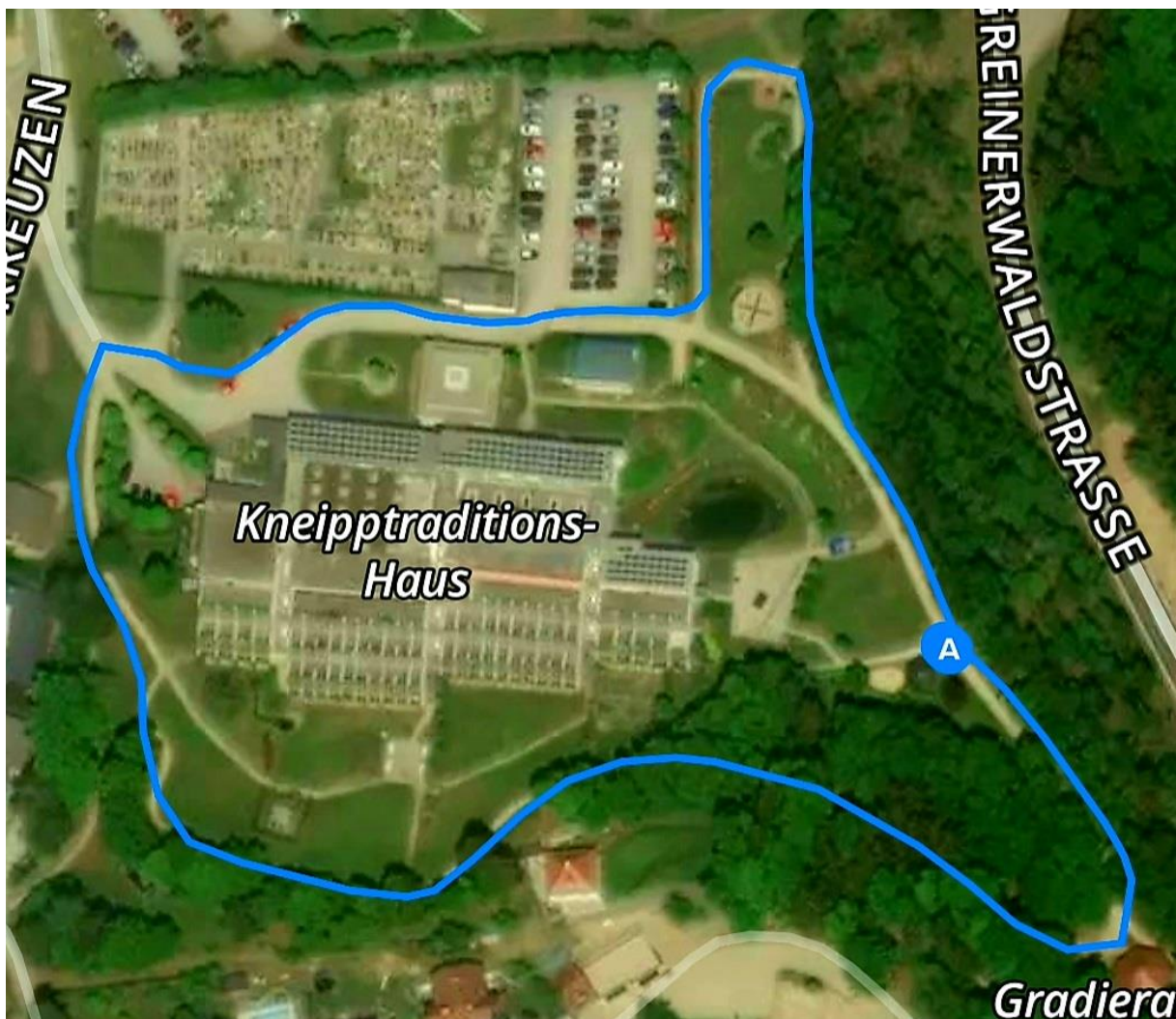
Curhaus-Runde 500

- Start & Ziel:** Informationstafel im Curpark
- Länge:** 500 m
- Wegbeschreibung:**
- ✓ von der Infotafel sofort Richtung Curpark (leicht fallend)
 - ✓ den Weg durch den Curpark folgen
 - ✓ zwischen Seniorium und Curhaus zurück Richtung Start (leicht steigend)
 - ✓ vom Parkplatz direkt zurück zur Infotafel



Curhaus-Runde 700

- Start & Ziel:** Informationstafel im Curpark
Länge: 700 m
Wegbeschreibung:
- ✓ von der Infotafel Richtung Gradieranlage (leicht fallend)
 - ✓ dann dem Fitweg folgen durch den Curpark
 - ✓ zwischen Seniorium und Curhaus zurück Richtung Start (leicht steigend)
 - ✓ **WICHTIG:** am Ende eine Schleife um den „Kräutergarten“ laufen
 - ✓ dann zurück zur Infotafel

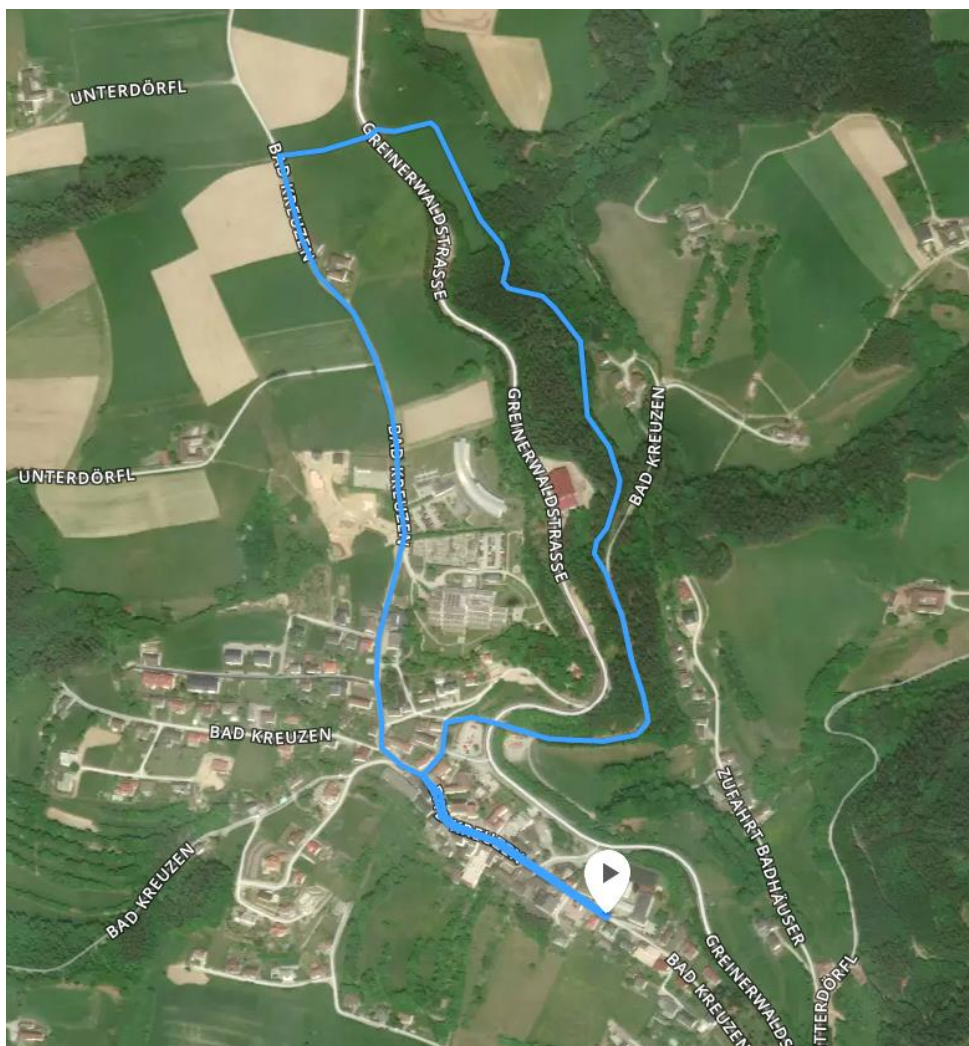


Bad Kreuzner´Runde I - 3 km

Start & Ziel: Haupteingang Sportmittelschule Bad Kreuzen

Länge: 3 km

- Wegbeschreibung:**
- ✓ vom Haupteingang der Sportmittelschule der Hauptstraße durch Bad Kreuzen folgen
 - ✓ zwischen KIWI und Kirche Richtung Curhaus abbiegen
 - ✓ die Straße beim Zebrastreifen (Kindergarten) überqueren
 - ✓ dann Richtung Unterführung Landesstraße (leicht fallend)
 - ✓ bis zur Quelle, dort links auf den Wanderweg biegen
 - ✓ von da dem Wanderweg folgen bis zur Bundesstraße
 - ✓ die Straße überqueren und bis zur Gemeindestraße
 - ✓ links auf die Gemeindestraße biegen und dem Straßenverlauf folgen, zurück zur Schule



Bad Kreuzner´Runde II - 4 km

Start & Ziel: Haupteingang Sportmittelschule Bad Kreuzen

Länge: 4 km

- Wegbeschreibung:**
- ✓ Start wie Bad Kreuzner´Runde I , jedoch:
 - ✓ nach dem Überqueren der Landesstraße NICHT auf die Gemeindestraße biegen – sondern gerade aus auf den Feldweg laufen
 - ✓ dem Verlauf des Feldwegs bis zur Kreuzung folgen
 - ✓ dort links abbiegen und zurück Richtung Zentrum
 - ✓ **Achtung:** nach dem Wald kommt ein steiler Anstieg in den Ort
 - ✓ vom Gasthaus Schiefer zurück zur Schule

